

## Παρουσίαση επιχειρηματικού οδηγού για την περιοχή Chernivtsi της Ουκρανίας

Το Εμπορικό και Βιομηχανικό Επιμελητήριο Αθηνών (Ε.Β.Ε.Α.), σε συνέχεια σχετικής πληροφόρησης της Πρεσβείας της Ουκρανίας στην Ελλάδα, ενημερώνει τις επιχειρήσεις – μέλη του και κάθε ενδιαφερόμενο ότι στην **Περιφέρεια Chernivtsi της Ουκρανίας** διατίθενται επενδυτικές ευκαιρίες σε πολλούς κλάδους οικονομικής δραστηριότητας.

Οι ενδιαφερόμενοι επενδυτές μπορούν να απευθυνθούν για περισσότερες πληροφορίες στην Περιφερειακή Διοίκηση της περιοχής Chernivtsi (Υπευθ. Επικοινωνίας: Mr. Mykala Romanshyn, Τηλ.: +38 0660010130, e-mail: [intemationaloffice@bukoda.gov.ua](mailto:intemationaloffice@bukoda.gov.ua)) ή στην Πρεσβεία της Ουκρανίας στην Ελλάδα (Τ.: [2106800230](tel:2106800230) , E-mail: [emb\\_gr@mfa.gov.ua](mailto:emb_gr@mfa.gov.ua) , website: [Greece.mfa.gov.ua](http://Greece.mfa.gov.ua)).

Επισυνάπτεται επισκόπηση της εν λόγω περιοχής, καθώς και κατάλογος επενδυτικών προτάσεων.

## QUALITY OF LIFE



### Top Hotels

- Bukovyna
- AllureInn
- Georg Palace
- Grand Royal



### Restaurants

- Panska Huralnya (european, eastern european)
- Fayno (ukrainian, eastern european)
- Bartka (european, eastern european)
- Rivoli (european, eastern european)



### Recreation

- Sonyachna dolyna (www.sdolina.com.ua)
- Ski resort "Migovo" (www.migovo.com.ua)
- Aqva Plus (www.instagram.com/aqva.plus)
- Georg Park (www.georg-hotels.com/georg-park)



### Entertainment

- Olha Kobylanska Music and Drama Theatre
- Ivan Mykolaychuk Cultural and Art Center
- Chernivtsi Regional Philharmonic
- Chernivtsi Regional Museum of Folk Architecture and Life



## CONTACTS



### Chernivtsi Regional State Administration

oda@bukoda.gov.ua  
+38 (0372) 51 30 10



### Department of Regional Development of the Chernivtsi Regional State Administration

invest.oda@ukr.net  
+38 (0372) 55 26 75



### Institution «Regional development agency of Chernivtsi oblast»

arr.chernivtsi@gmail.com  
+38 (050) 338 35 93

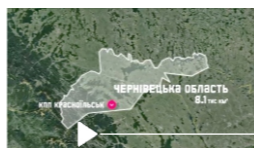
## INVESTMENT PROPOSALS



### Investment passport



### Interactive map



### Promo Video



# CHERNIVTSI REGION OVERVIEW

Photo: Chernivtsi National University

## LOCATION



## MAJOR ENTERPRISES IN THE REGION



## HUMAN CAPITAL

### Population



<b>Chernivtsi region</b>	<b>890 457</b>
Chernivetskyi district	648 643
Dnistrovskyi district	152 208
Vyzhnytskyi district	89 606



### Unemployment rate


<b>In Chernivtsi region</b>	<b>9,3%</b>
Average in Ukraine	9,9%

### Gross salary to motivate new employees

UAH 14 800 (\$ 380)

Average salary according to official statistics

UAH 11 183 (\$ 290)



### Graduates by Faculties



**technical schools** / students / graduates annually:  
21 / 9 651 / 2 438

**universities** / students / graduates annually:  
7 / 20 729 / 4 551



### Labor taxes

**Social salary tax (company tax)** - 22%  
Personal income tax (employee tax) - 18%



## BUSINESS PROFILE



### Natural resources

Hydrocarbons, mineral waters  
Construction materials (loams, limestone, stone, gypsum and anhydrite, sand, sand-gravel mixture)  
Forests (259,7 th.ha ) - the main breeds: beech, oak, spruce



### Sectoral specialization

**Agro and food processing** | fruits, vegetables, meat



**Fruit farming** | apples, pears, plums



**Organic food production** | mushrooms, eco-cheese



**Fish farming** | trout and salmon



**Woodworking and furniture** | furniture, lumber, pellets, laminate



**Light industry** | wedding dresses, bed linen, suits, leather shoes



**Mechanical Engineering** | electronic and electrical equipment, components for motor vehicles, electric wiring, optical products





# ІНВЕСТИЦІЙНИЙ ПАСПОРТ ЧЕРНІВЕЦЬКОЇ ОБЛАСТІ



**INVEST  
IN CHERNIVTSI REGION**



# ЗМІСТ

## РОЗДІЛ 1. ХАРАКТЕРИСТИКА РЕГІОНУ

---

1.1. Історія Буковини	4
1.2. Географія та демографія	6
1.3. Адміністративно-територіальний устрій	8
1.4. Ринок праці	10
1.5. Освіта	12
1.6. Транспортна та логістична інфраструктура	14
1.7. Пункти пропуску	18
1.8. Корисні копалини	20

## РОЗДІЛ 2. ЕКОНОМІЧНИЙ ПРОФІЛЬ РЕГІОНУ


---

2.1. Промисловість	23
2.2. Агропромисловий комплекс	26
2.3. Харчова промисловість	32
2.4. Деревообробна та меблева промисловість	33
2.5. Виробництво будівельних матеріалів	34
2.6. IT-сектор	35
2.7. Зовнішньоекономічна діяльність	36

## РОЗДІЛ 3. ПЕРСПЕКТИВИ РОЗВИТКУ

---

3.1. Співпраця з міжнародними організаціями	37
3.2. Індустріальні парки	38
3.3. Туризм	40
3.4. Інфраструктура підтримки підприємництва	48
3.5. Інвестиційні пропозиції та інвестиційна карта	49
3.6. Потенційні інвестиційні проєкти	50





# TABLE OF CONTENTS

## CHAPTER 1. DESCRIPTION OF REGION

---

1.1. History of Bukovyna	5
1.2. Geography and demographics	7
1.3. Administrative and territorial structure	9
1.4. Labor Market	11
1.5. Education	13
1.6. Transport and logistics infrastructure	15
1.7. Border checkpoints	19
1.8. Natural resources	21

## CHAPTER 2. ECONOMIC CHARACTERISTICS OF THE REGION

---

2.1. Industry	24
2.2. Agro-industrial complex	27
2.3. Food industry	32
2.4. Woodworking and furniture industry	33
2.5. Production of building materials	34
2.6. IT	35
2.7. Foreign economic activity	36

## CHAPTER 3. POSSIBILITIES FOR DEVELOPMENT

---

3.1. Cooperation with international organizations	37
3.2. Industrial parks	38
3.3. Tourism	40
3.4. Entrepreneurship support tools	48
3.5. Investment proposals and investment map	49
3.6. Prospective investment projects	50





## 1.1. ІСТОРІЯ БУКОВИНИ



Чернівецька область України – унікальний багатонаціональний та мультикультурний регіон, у якому поєднані історична доля Північної Буковини і частини Бессарабії.

Перші сліди людини на Буковині датуються епохою палеоліту (12 000 - 10 000 років до н. е.).

З X ст. до середини XIV ст. землі регіону послідовно входили до складу Київської Русі та Галицько-Волинського Князівства.

Згодом за цими, вкритими буковими лісами, землями закріпилась географічно-історична назва «Буковина».

У першій половині XVI ст. Буковина опинилася під пануванням Османської імперії.

Упродовж 415 років (1359-1774 рр.) землі Чернівецької області входили до складу Молдовського князівства.

У 1775-1918 рр. Буковина (теперішня Чернівецька область України та Сучавський повіт Румунії) перебувала у складі Австро-Угорської імперії.



Після розпаду Австро-Угорської імперії в 1918 році ці землі майже на чверть століття опиняються під владою Румунії (у період 1918-1940 та 1941-1944 рр.).

З 1940 року, майже 48 років (1940-1991, з перервою) північна частина Буковини входила до складу Української РСР.

З 1991 року Чернівецька область – невід’ємна частина незалежної України.



## 1.1. HISTORY OF BUKOVYNA



**Chernivtsi region of Ukraine is a unique multiethnic and multicultural region that combines the historical fate of Northern Bukovina and part of Bessarabia.**

The first traces of human presence in Bukovina date back to the Paleolithic era (12,000-10,000 BC).

From the 10th century until the mid-14th century, the lands of the region were successively part of the Kyiv Rus and Halych-Volhynian Principality.

Later, the geographical-historical name Bukovina was established for these lands covered with beech forests.

In the first half of the 16th century, Bukovina came under the rule of the Ottoman Empire.

For 415 years (1359-1774), the lands of Chernivtsi region were part of the Moldavian Principality.

From 1775-1918, Bukovina (present-day Chernivtsi region of Ukraine and Suceava County of Romania) was part of the Austro-Hungarian Empire.



After the collapse of the Austro-Hungarian Empire in 1918, these lands were under the power by Romania for almost a quarter of a century (1918-1940 and 1941-1944).

Since 1940, the northern part of Bukovina was part of the Ukrainian SSR for almost 48 years (1940-1991, with an interval).

Since 1991, Chernivtsi region has been an integral part of independent Ukraine.







## 1.2. ГЕОГРАФІЯ ТА ДЕМОГРАФІЯ



**8,1** тис. км<sup>2</sup>

Площа території



**890,5** тис. осіб

Чисельність населення

- МОЛДОВА**  
м. Кишинів  
334 км
- РУМУНІЯ**  
м. Бухарест  
524 км
- ПОЛЬЩА**  
м. Варшава  
674 км
- УГОРЩИНА**  
м. Будапешт  
741 км
- БОЛГАРІЯ**  
м. Софія  
909 км
- СЛОВАЧЧИНА**  
м. Братислава  
964 км



**40** км  
до кордону з  
Румунією

**58** км  
до кордону з  
Молдовою

**340** км  
до кордону з  
Польщею



## 1.2. GEOGRAPHY AND DEMOGRAPHY



**8,1** thousand sq km  
Area



**890,5** thousand people  
Population

**MOLDOVA**  
Chisinau  
334 km

**ROMANIA**  
Bucharest  
524 km

**POLAND**  
Warsaw  
674 km

**HUNGARY**  
Budapest  
741 km

**BULGARY**  
Sofia  
909 km

**SLOVAKIA**  
Bratislava  
964 km



**40** km  
to the border with  
Romania

**58** km  
to the border with  
Moldova

**340** km  
to the border with  
Poland

# 1.3. АДМІНІСТРАТИВНО-ТЕРИТОРІАЛЬНІЙ УСТРІЙ



**3 РАЙОНИ**



**52 ТЕРИТОРІАЛЬНІ ГРОМАДИ**



**Умовні позначення**

- Межі районів
- Центри районів
- Межі територіальних громад

**ВИЖНИЦЬКИЙ РАЙОН**



**Вижниця**  
3,9 тис. осіб  
Адміністративний центр

**89,6**

тис. осіб – населення району

**1,88**

тис. кв. км. – площа району



**95**

населених пунктів



**9**

територіальних громад

**ДНІСТРОВСЬКИЙ РАЙОН**



**Кельменці**  
7,1 тис. осіб  
Адміністративний центр

**152,2**

тис. осіб – населення району

**2,12**

тис. кв. км. – площа району



**107**

населених пунктів



**10**

територіальних громад

**ЧЕРНІВЕЦЬКИЙ РАЙОН**



**Чернівці**  
267,1 тис. осіб  
Адміністративний центр

**648,7**

тис. осіб – населення району

**4,10**

тис. кв. км. – площа району



**215**

населених пунктів



**33**

територіальних громад

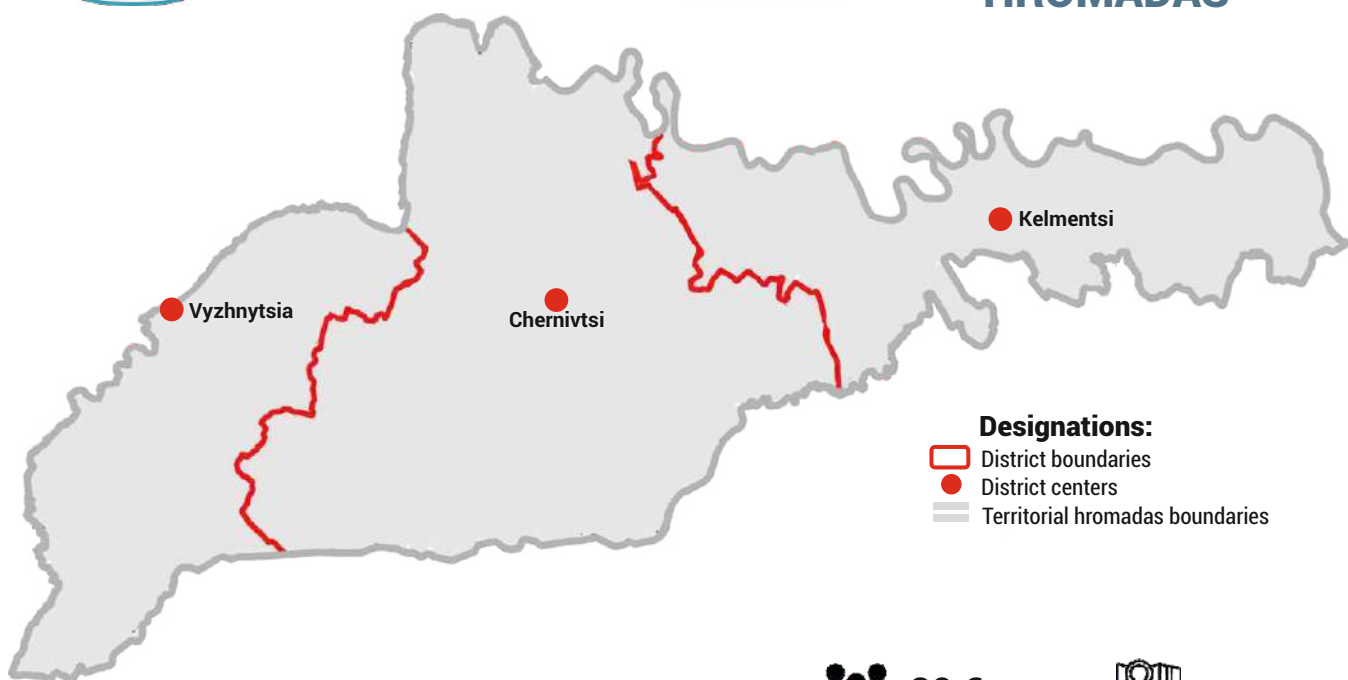
# 1.3. ADMINISTRATIVE AND TERRITORIAL ORGANIZATION



**3 DISTRICTS**



**52 TERRITORIAL HROMADAS**



**Designations:**

- District boundaries
- District centers
- Territorial hromadas boundaries

**VYZHNYTSKYI DISTRICT**



**Vyzhnytsia**  
3,9 thousand people  
Administrative center



**89,6**  
thousand people - district population



**1,88**  
thousand sq. km - district area



**95**  
settlements in the district



**9**  
territorial hromadas

**DNISTROVSKYI DISTRICT**



**Kelmentsi**  
7,1 thousand people  
Administrative center



**152,2**  
thousand people - district population



**2,12**  
thousand sq. km - district area



**107**  
settlements in the district



**10**  
territorial hromadas

**CHERNIVETSKYI DISTRICT**



**Chernivtsi**  
267,1 thousand people  
Administrative center



**648,7**  
thousand people - district population



**4,10**  
thousand sq. km - district area



**215**  
settlements in the district



**33**  
territorial hromadas



## 1.4. РИНОК ПРАЦІ



**368,1** тис. осіб  
Кількість зайнятого населення

Рівень зайнятості населення – 55,6%.



**37,9** тис. осіб  
Кількість зареєстрованих безробітних

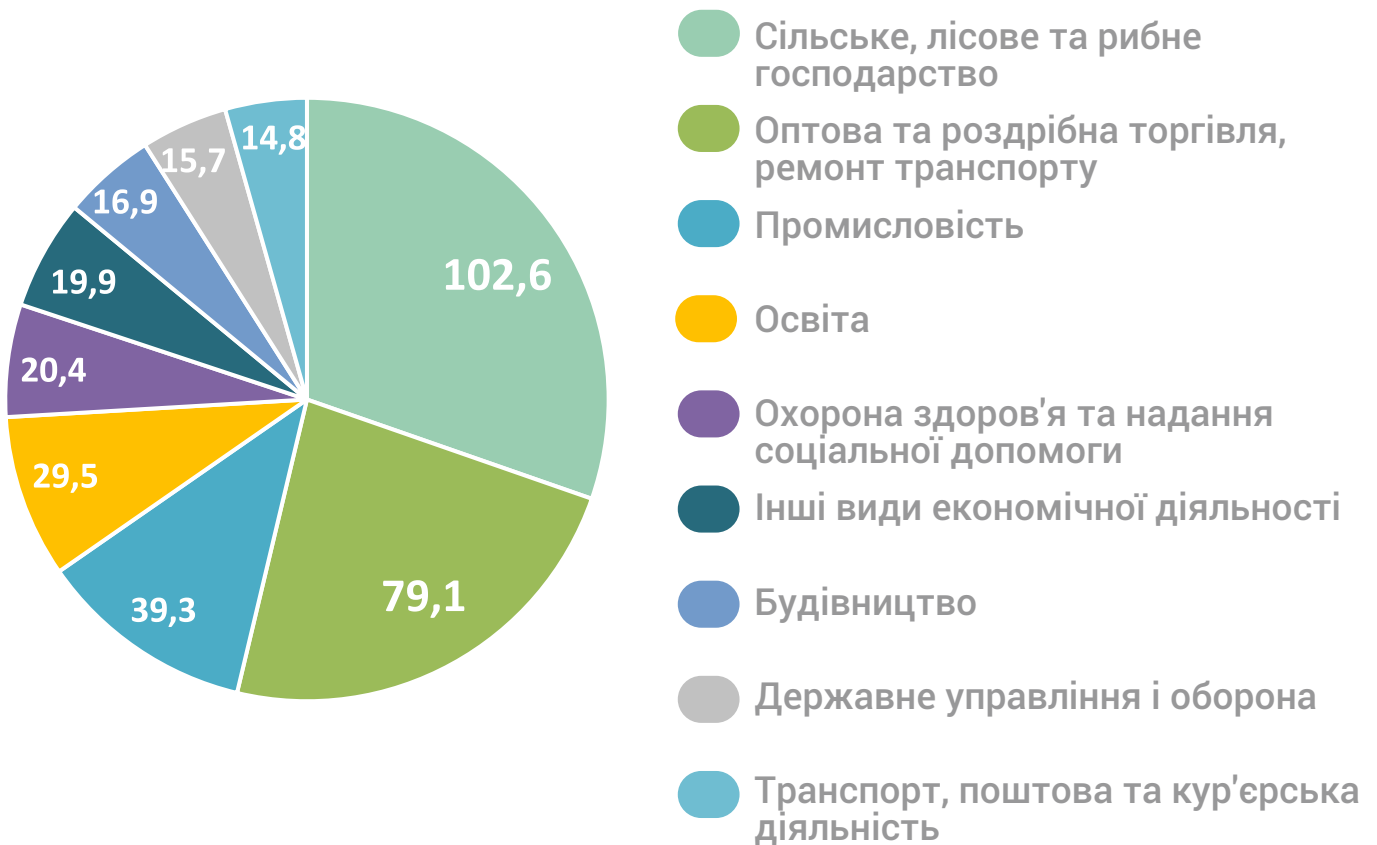


**380** \$  
Середньомісячна заробітна плата

Населення за статусом участі в складі робочої сили, тис. осіб



Структура працівників за видами економічної діяльності, тис. осіб





## 1.4. LABOR MARKET



**368,1** thousand people  
Number of employed population

Employment rate – 55,6%.

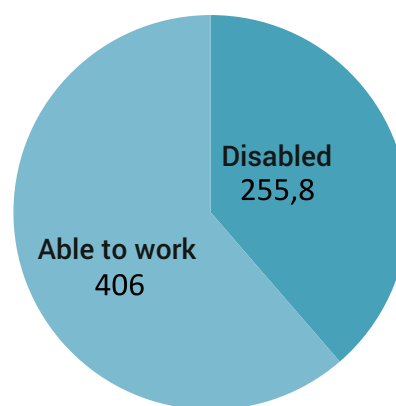


**37,9** thousand people  
Number of registered unemployed

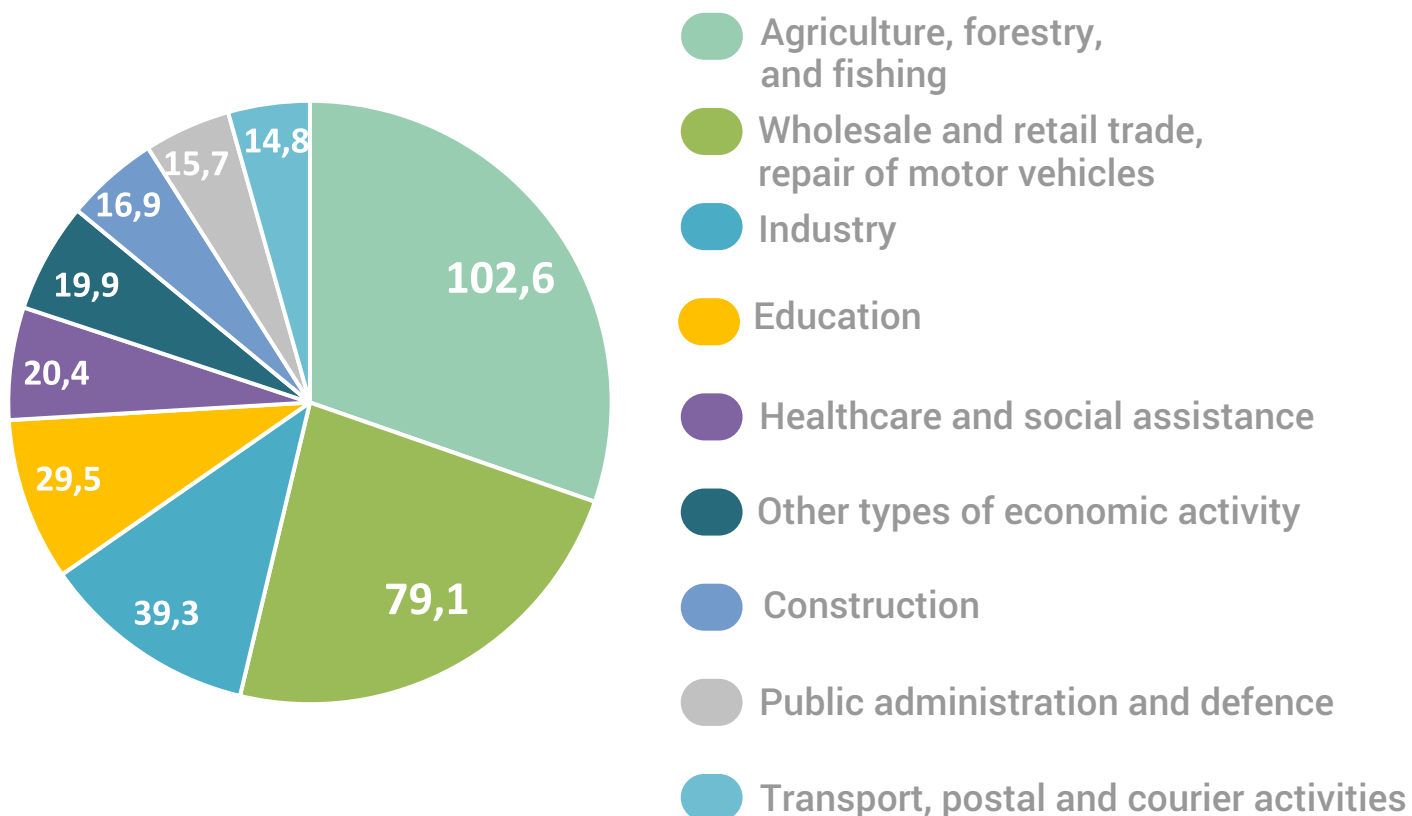


**380** \$  
Average monthly salary

Population by labor force status, thousand people



Structure of employees by types of economic activity, thousand people



## 1.5. ОСВІТА

### Освіта



7

закладів вищої освіти

20 729

студентів

### Студенти



з 26

країн світу

1 092

навчається іноземних студентів

### Заклади вищої освіти області

- 1 Чернівецький національний університет імені Юрія Федьковича
- 2 Буковинський державний медичний університет
- 3 Чернівецький торговельно-економічний інститут Державного торговельно-економічного університету
- 4 Приватний вищий навчальний заклад «Буковинський університет»
- 5 Чернівецький інститут Міжнародного гуманітарного університету
- 6 Чернівецький навчально-науковий юридичний інститут Національного університету «Одеська юридична академія»
- 7 Чернівецький інститут «Вищий навчальний заклад «Міжрегіональна Академія управління персоналом»

21

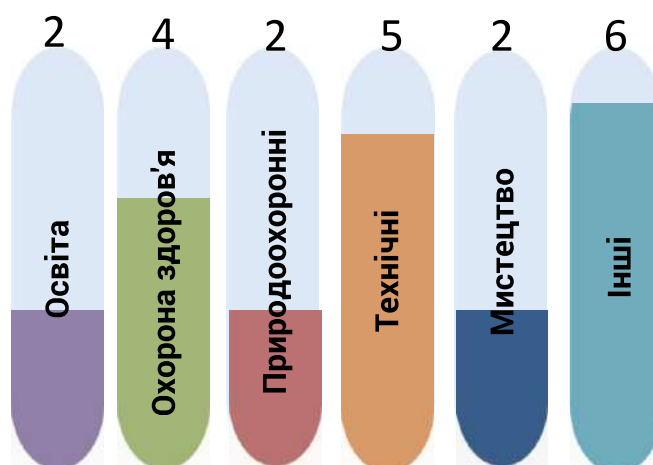
закладів фахової передвищої освіти



9 651

студентів

### Напрямки підготовки:





# 1.5. EDUCATION

## Education



**7**  
higher education  
institutions

**20 729**  
students

## Students



from **26**  
countries

**1 092**  
foreign students  
are studying

## Higher education institutions in the region

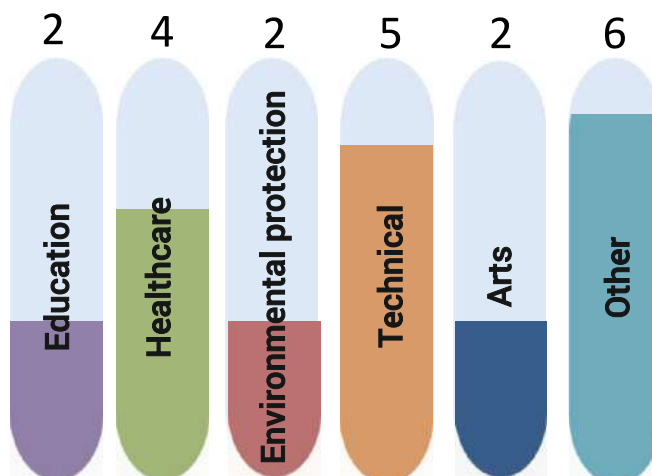
- 1 Chernivtsi National University named after Yuriy Fedkovych
- 2 Bukovynian State Medical University
- 3 Chernivtsi Trade and Economics Institute of the State Trade and Economics University
- 4 Private institution of higher education "Bukovynian University"
- 5 Chernivtsi Institute of International Humanities University
- 6 Chernivtsi Educational and Scientific Law Institute of the National University "Odessa Law Academy"
- 7 Chernivtsi Institute "Institution of higher education "Interregional Academy of Personnel Management"

**21**  
institutions  
of professional  
pre higher education



**9 651**  
students

### Fields of study:





## 1.6. ТРАНСПОРТНА ТА ЛОГІСТИЧНА ІНФРАСТРУКТУРА



**89,3 км**

дороги міжнародного значення



**404,4 км**

протяжність державного кордону



**1581,1 км**

дороги обласного значення



**13**

діючих пунктів пропуску



**461,4 км**

дороги районного значення



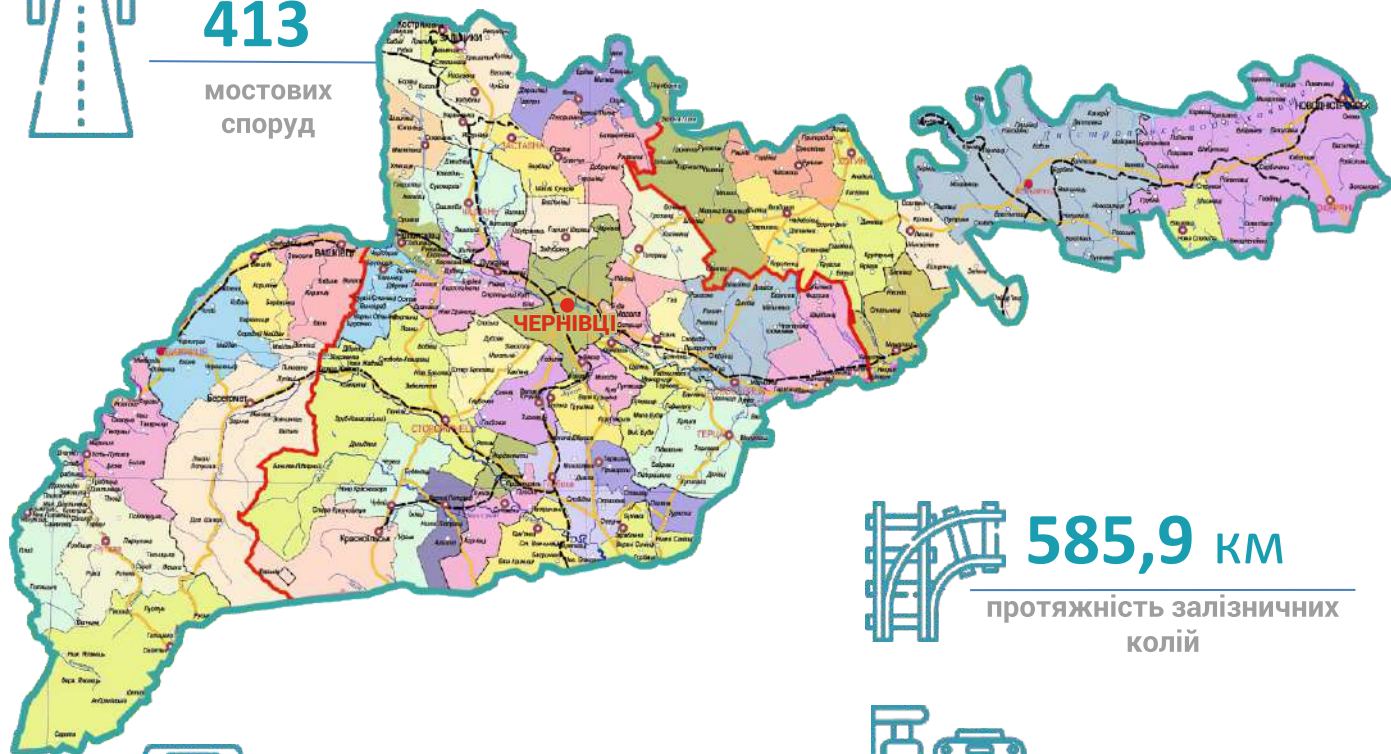
Міжнародний аеропорт  
«Чернівці»

ім. Л. Каденюка



**413**

МОСТОВИХ споруд



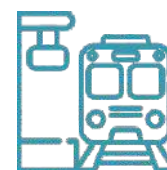
**585,9 км**

протяжність залізничних колій



**412**

автобусних маршрутів



**29**

залізничних станцій



# 1.6. TRANSPORT AND LOGISTICS INFRASTRUCTURE



**89,3 km**

international roads



**404,4 km**

length of state border



**1581,1 km**

regional roads



**13**

active border crossings points



**461,4 km**

district roads



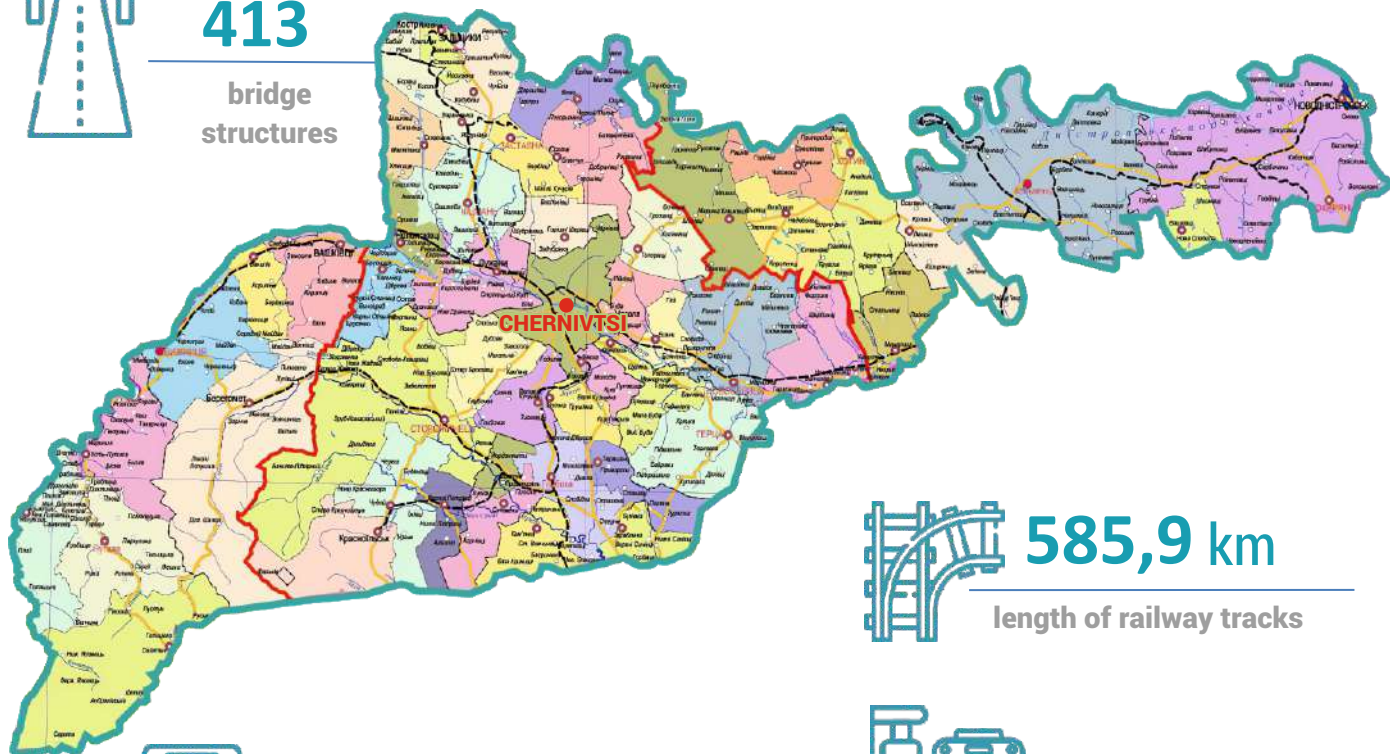
International airport  
«Chernivtsi»

named after L. Kadeniuk



**413**

bridge  
structures



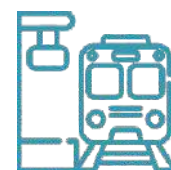
**585,9 km**

length of railway tracks



**412**

bus routes



**29**

railway stations



## 1.6. ТРАНСПОРТНА ТА ЛОГІСТИЧНА ІНФРАСТРУКТУРА



### Міжнародний аеропорт «Чернівці» ім. Леоніда Каденюка

м. Чернівці, вул. Л. Каденюка, 30



**76 832**  
пасажиропотік



**12**  
злетів-посадок  
на годину

#### Авіаційне сполучення:



Румунія



Італія



Туреччина



Ізраїль



Єгипет



Україна,  
м. Київ

532 км



07 год. 20 хв.



Україна,  
м. Львів

286 км



04 год. 30 хв.



Молдова,  
м. Кишинів

336 км



06 год. 15 хв.



Румунія,  
м. Сучава

84,3 км



02 год. 55 хв.



Румунія,  
м. Ясси

207 км



04 год. 40 хв.



Румунія,  
м. Бухарест

515 км



07 год. 40 хв.





## 1.6. TRANSPORT AND LOGISTICS INFRASTRUCTURE



### International airport "Chernivtsi" named after Leonid Kadeniuk

30, Kadeniuka street, Chernivtsi



**76 832**

passenger flow



**12**

takeoffs and landings  
per hour

#### Flight connection:



Romania



Italy



Turkey



Israel



Egypt



Ukraine,  
Kyiv

532 km



07 hours 20 minutes



Ukraine,  
Lviv

286 km



04 hours 30 minutes



Moldova,  
Chisinau

336 km



06 hours 15 minutes



Romania,  
Suceava

84,3 km



02 hours 55 minutes



Romania,  
Iasi

207 km



04 hours 40 minutes




Romania,  
Bucharest

515 km



07 hours 40 minutes





## 1.7. ПУНКТИ ПРОПУСКУ



У перспективі розбудова 3-х пунктів пропуску на кордоні з ЄС:

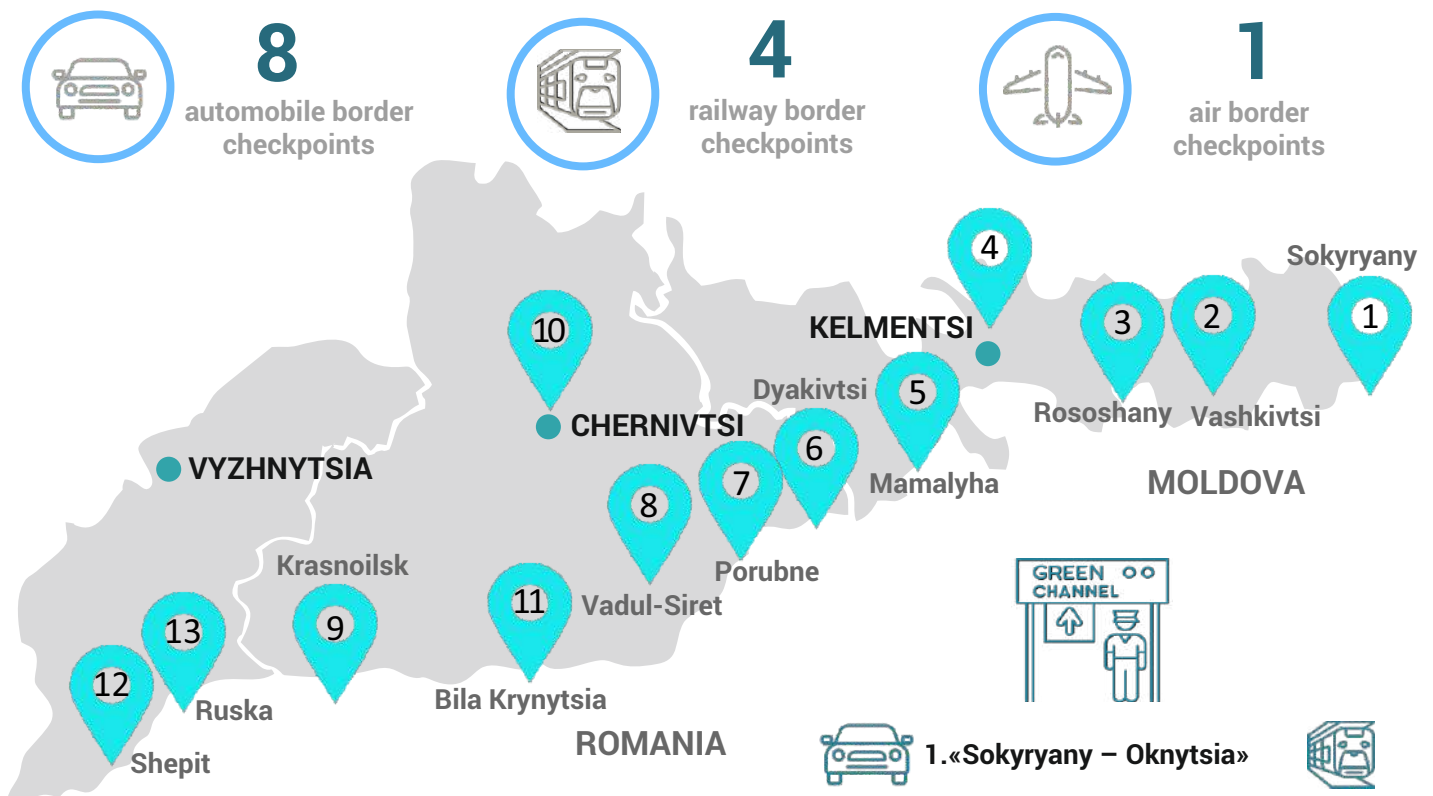
- 11. «Біла Криниця – Клімеуць»
- 12. «Шепіт – Ізвоареле Сучевей»
- 13. «Руська – Ульма»



- 
1. «Сокиряни–Окниця»
  2. «Вашківці–Гріменкеуць»
  3. «Росошани–Брічень»
  4. «Кельменці–Ларга»
  5. «Мамалига –Крива»
  6. «Дяківці–Раковець»
  7. «Порубне–Сірет»
  8. «Вадул-Сірет–Вікшани»
  9. «Красноільськ–Вікову де Сус»
  10. Аеропорт «Чернівці»

ЛАСКАВО ПРОСИМО В УКРАЇНУ  
WELCOME TO UKRAINE

## 1.7. BORDER CHECKPOINTS



In the future, the construction of 3 border checkpoints with the EU is planned:

- 11.«Bila Krynytsia – Climauti»
- 12.«Shepit – Izvoarele Sucevei»
- 13.«Ruska – Ulma»



- 1.«Sokyryany – Oknytsia» 
- 2.«Vashkivtsi – Hrymenkeuts» 
- 3.«Rososhany – Brichen» 
- 4.«Kelmentsi – Larga» 
- 5.«Mamalyha – Kryva» 
- 6.«Dyakivtsi – Rakovets» 
- 7.«Porubne – Siret» 
- 8.«Vadul-Siret – Vikshany» 
- 9.«Krasnoilsk – Vicovu de Sus» 
- 10.Airport «Chernivtsi» 



## 1.8. КОРИСНІ КОПАЛИНИ

175

### Родовищ корисних копалин

64 розробляється (36,6%)  
 17 видів корисних копалин  
 116 родовищ корисних копалин  
 застосовуються у будівництві

8

### Родовищ вуглеводнів

1 нафтове  
 6 газових  
 1 конденсатне



Нафта



Мінеральна вода



Пісок



Сірководнева вода



Гіпс



Вапняк



Гравій



Глина



## 1.8. NATURAL RESOURCES

**175**

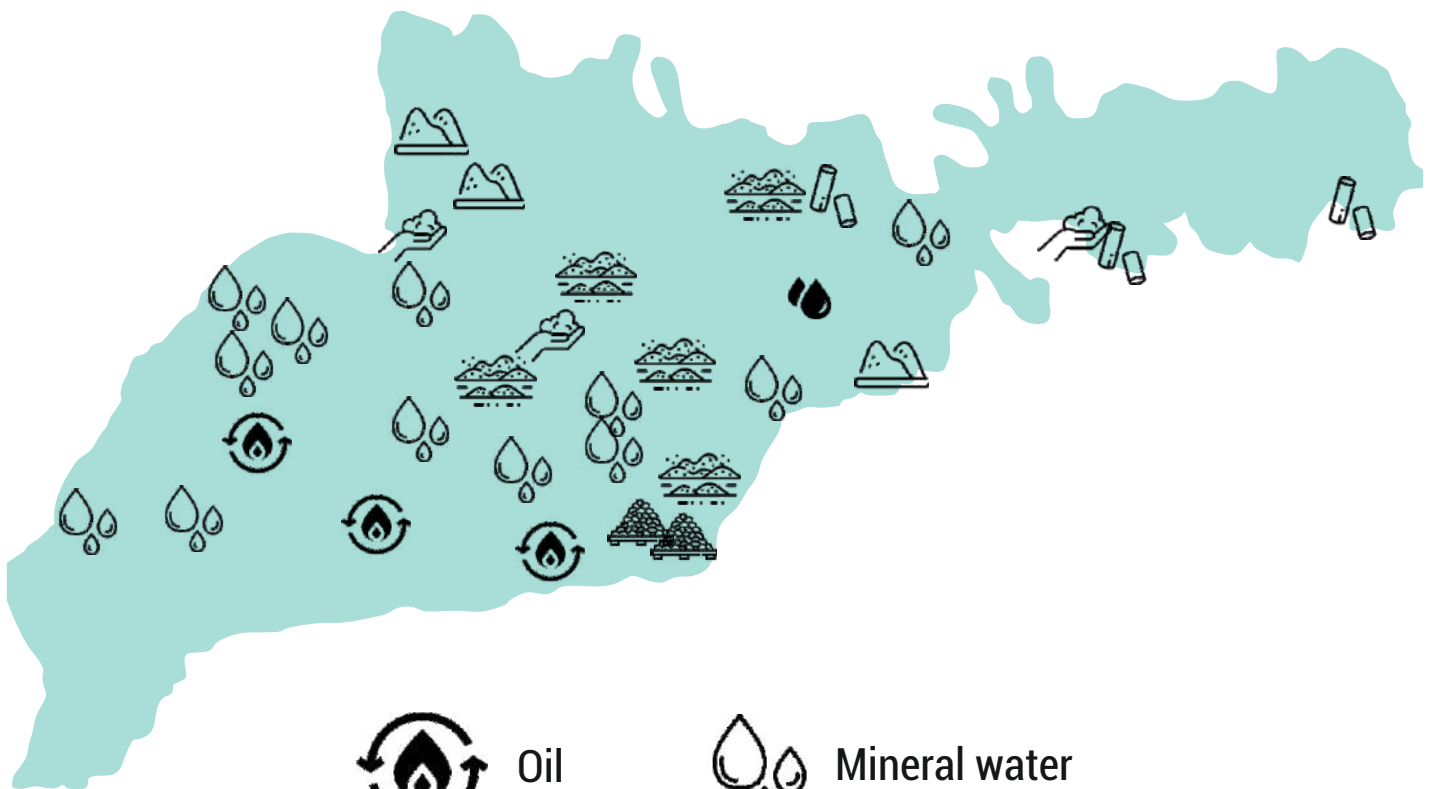
### Mineral deposits

64 being developed (36,6%)  
 17 types of minerals  
 116 deposits used in construction

**8**

### Hydrocarbon deposits

1 oil deposit  
 6 gas deposits  
 1 condensate deposit



Oil



Mineral water



Sand



Sulfur water



Gypsum



Limestone



Gravel



Clay



## 2. ЕКОНОМІЧНИЙ ПРОФІЛЬ РЕГІОНУ ECONOMIC CHARACTERISTICS OF THE REGION

### ІНВЕСТИЦІЙНІ ПРІОРИТЕТИ INVESTMENT PRIORITIES



Деревообробна та меблева промисловість

Woodworking and furniture industry



ІТ-сектор  
IT



Виробництво продуктів харчування та поглиблена переробка сільськогосподарської продукції

Food production and deep processing of agricultural products



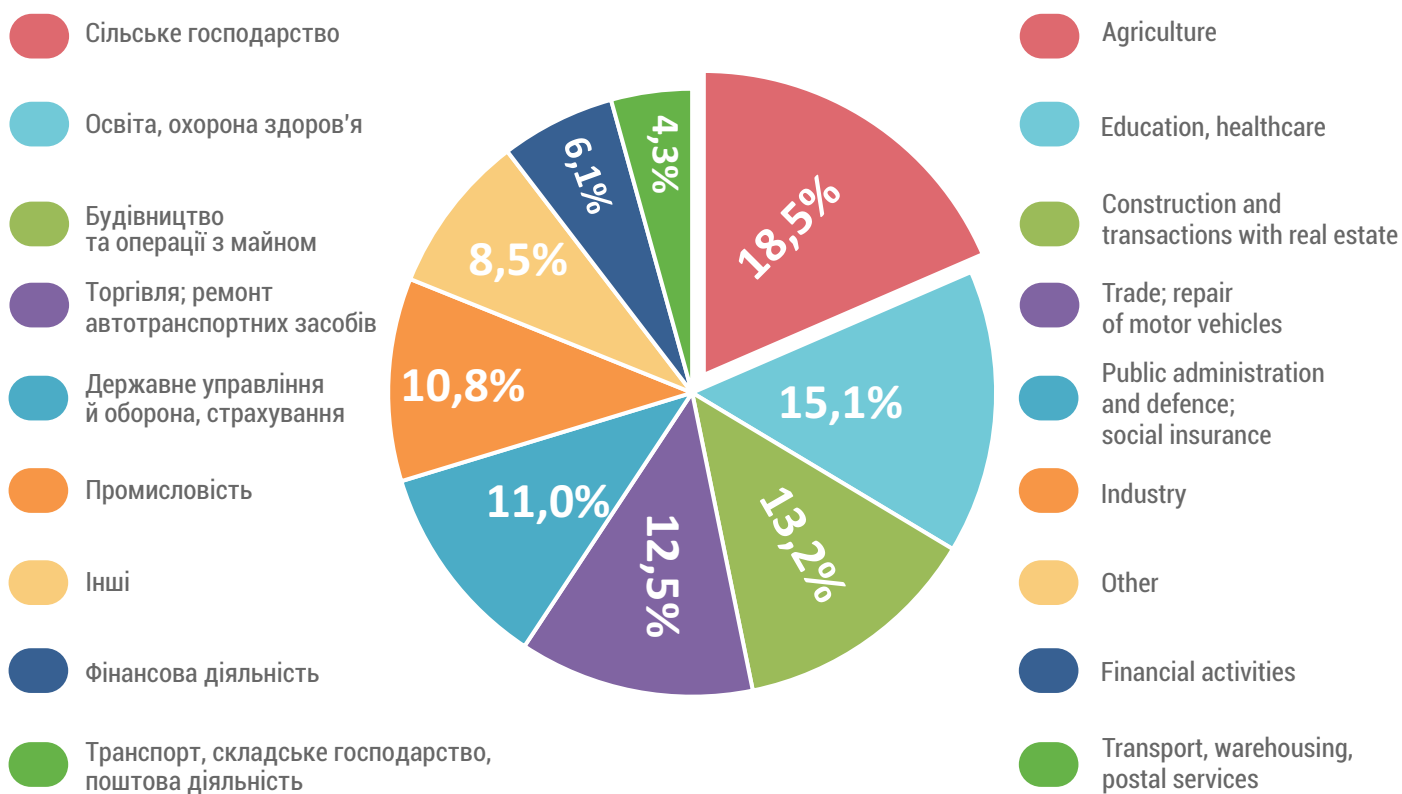
Логістика  
Logistics



Високотехнологічне органічне сільське господарство, ягідництво та садівництво

High-tech organic agriculture, berry growing and horticulture

### Галузева структура валової доданої вартості, % Sectoral structure of gross value added, %





## 2.1. ПРОМИСЛОВІСТЬ

**650**

Кількість підприємств у галузі



**177,2**

млн \$ США  
Обсяг експорту промислової продукції



**39,3**

тис. осіб  
Населення, зайнятого у промисловому виробництві



**4450**

млн грн  
Обсяг валової доданої вартості



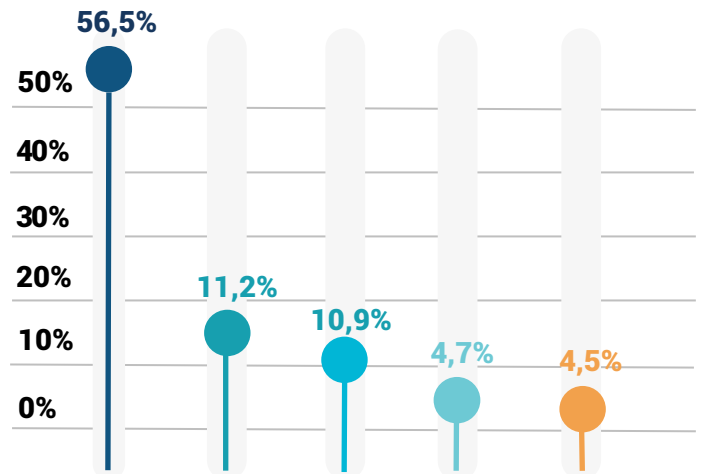
**785**

млн грн  
Обсяг капітальних інвестицій у промисловість



### СТРУКТУРА ОБСЯГІВ РЕАЛІЗОВАНОЇ ПРОМИСЛОВОЇ ПРОДУКЦІЇ

- Виробництво та постачання електроенергії
- Виробництво харчових продуктів
- Виробництво гумових і пластмасових виробів
- Машинобудування
- Деревообробна промисловість



## 2.1. INDUSTRY

**650**

Number of enterprises in the sector



**177,2**

million USD  
Volume of export of products



**39,3**

thousand people  
Employed in industrial production



**4450**

million UAH  
Gross value added



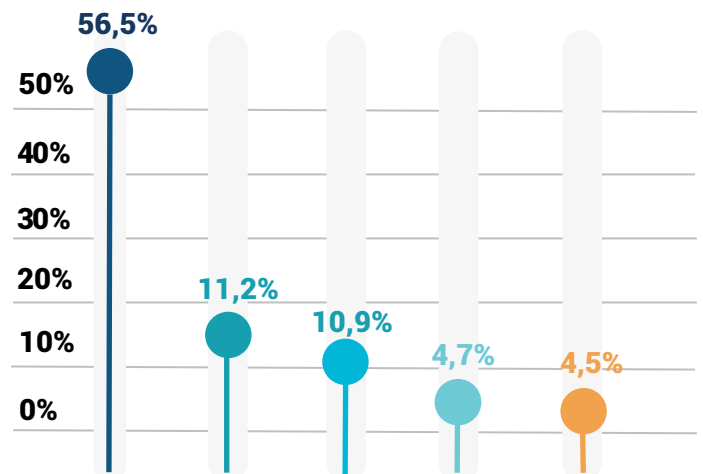
**785**

million UAH  
Amount of capital investments in industry



### STRUCTURE OF VOLUMES OF INDUSTRIAL PRODUCTS SOLD

- Production and supply of electricity
- Production of food products
- Production of rubber and plastic products
- Machine Building
- Woodworking industry





## ОСНОВНІ ПІДПРИЄМСТВА ПРОМИСЛОВОСТІ MAIN INDUSTRIAL ENTERPRISES

### МАШИНОБУДУВАННЯ І ПРИЛАДОБУДУВАННЯ MACHINE BUILDING AND INSTRUMENT MAKING



### ЛЕГКА ПРОМИСЛОВІСТЬ

### LIGHT INDUSTRY



balakkom®  
...since 1996



trembita



## 2.2. АГРОПРОМИСЛОВИЙ КОМПЛЕКС

**705**

Кількість підприємств у галузі



**109,5**

млн \$ США  
Обсяг експорту продукції



**103**

тис. осіб  
Кількість зайнятого населення в галузі



**7607**

млн грн  
Обсяг валової доданої вартості

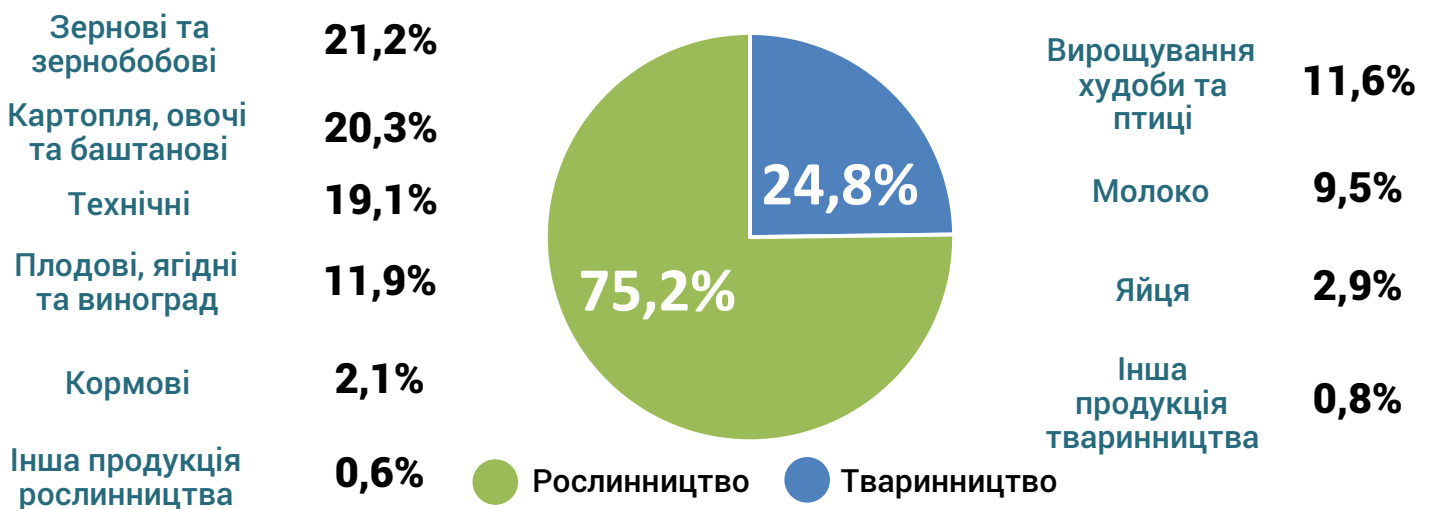


**151,3**

млн грн  
Обсяг капітальних інвестицій



### ВАЛОВА ПРОДУКЦІЯ СІЛЬСЬКОГО ГОСПОДАРСТВА



Структура за категоріями виробників:



**29,6%**  
сільськогосподарські підприємства



**70,4%**  
господарства населення

## 2.2. AGRO-INDUSTRIAL COMPLEX

**705**

Number of enterprises in the sector



**109,5**

million USD  
Volume of export of products



**103**

thousand people  
Number of employed population in the sector



**7607**

million UAH  
Gross value added



**151,3**

million UAH  
Amount of capital investments



### GROSS AGRICULTURAL OUTPUT

Grain and legumes **21,2%**

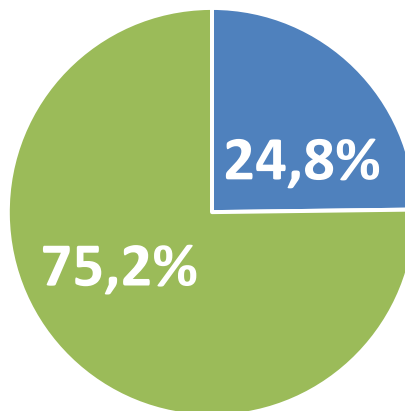
Potatoes, vegetables and root crops **20,3%**

Technical **19,1%**

Fruit, berries and grapes **11,9%**

Feed **2,1%**

Other crop products **0,6%**



Livestock and poultry farming **11,6%**

Milk **9,5%**

Eggs **2,9%**

Other livestock products **0,8%**

● Crop production ● Livestock production

Structure by categories of producers:



**29,6%**

Agricultural enterprises



**70,4%**

Household farms

## 2.2. АГРОПРОМИСЛОВИЙ КОМПЛЕКС

### РОСЛИННИЦТВО



Зернові культури та зернобобові:

**666,0**  
ТИС. ТОНН



Флодові та ягідні культури:

**258,1**  
ТИС. ТОНН



### ОСНОВНІ ВИДИ ПРОДУКЦІЇ



Картопля:

**626,2**  
ТИС. ТОНН



Овочеві культури:

**238,3**  
ТИС. ТОНН



Соя:

**114,4**  
ТИС. ТОНН



Цукровий буряк:

**95,8**  
ТИС. ТОНН

Перспективний напрямок розвитку

## САДІВНИЦТВО

**2**  
місце

в Україні за обсягом виробництва та урожайністю

**200**

підприємств та фермерських господарств

**70**

фермерів об'єднані в логістичний хаб «Агромаркет Фруктовий»



**9** тис. га

інтенсивних садів





## 2.2. AGRO-INDUSTRIAL COMPLEX

### CROP PRODUCTION



### MAIN TYPES OF PRODUCTS



Cereals and legumes:  
**666,0**  
thousand tons



Potatoes:  
**626,2**  
thousand tons



Vegetables:  
**238,3**  
thousand tons



Fruits and berries:  
**258,1**  
thousand tons



Soybeans:  
**114,4**  
thousand tons



Sugar beets:  
**95,8**  
thousand tons

Promising direction of development

## FRUIT FARMING

**2<sup>nd</sup>**  
place

in Ukraine in terms of production volume and yield

**200**

enterprises and farms

**70**

farmers united in the logistics hub "Agromarket Fruktovyi"



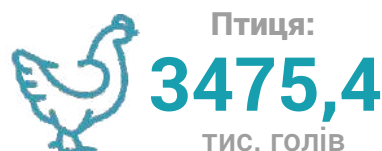
**9** thousand hectares of intensive orchards





## 2.2. АГРОПРОМИСЛОВИЙ КОМПЛЕКС

### ТВАРИННИЦТВО >> Поголів'я сільськогосподарських тварин



#### Перспективні напрямки розвитку

### ІНДИКІВНИЦТВО

Перші в Україні з виробництва м'яса індика

8 підприємств з вирощування індиків

850 тис. голів – середнє поголів'я індиків щороку



15 тис. тонн індичатини

### ВІДНОВЛЕННЯ ВІВЧАРСТВА

5 племінних господарств з розведення овець



Понад 1800 овець

Гірські полонини є добрими природними пасовищами для овець

### БДЖІЛЬНИЦТВО

Перші в Україні маємо значний потенціал вирощування біоресурсів

Виведено унікальні породи маток бджіл

Розведення та експорт селекційного матеріалу (бджоломатки та бджолопакети)




НАТУРВІЛЬ




## 2.2. AGRO-INDUSTRIAL COMPLEX

### LIVESTOCK FARMING >> Livestock population

Cattle:  
 **66,1**  
 thousand heads

Pigs:  
 **107,7**  
 thousand heads

Sheep and goats:  
 **41,4**  
 thousand heads

Poultry:  
 **3475,4**  
 thousand heads


### Promising directions of development

#### TURKEY FARMING

First in Ukraine on producing turkey meat


8 companies engaged in turkey farming

850 thousand heads – average annual turkey population

 15 thousand tons of turkey meat

#### RENEWAL OF SHEEP FARMING

5 breeding farms for sheep breeding

 Over 1800 sheep

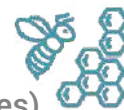
Mountain pastures are good natural grazing areas for sheep

#### BEEKEEPING

We have significant potential for growing bioresources, being the first in Ukraine

Unique bee queen breeds have been developed

Breeding and exporting of selective beekeeping material (bee queens and bee packages)



## 2.3. FOOD INDUSTRY

## ХАРЧОВА ПРОМИСЛОВІТЬ



91

Кількість підприємств у галузі

Number of enterprises in the sector



3,1

млрд грн | billion UAH  
Обсяг реалізованої харчової продукції

Amount of sold food products



6,4

млн \$ | million USD  
Обсяг експорту продукції харчової промисловості

Export products amount

## ОСНОВНІ ПІДПРИЄМСТВА ГАЛУЗІ MAIN ENTERPRISES IN THE SECTOR



Хатунка™





## 2.4. ДЕРЕВООБРОБНА ТА МЕБЛЕВА ПРОМИСЛОВІСТЬ WOODWORKING AND FURNITURE INDUSTRY

47

Кількість підприємств у галузі  
Primary industry enterprises



6

місце | place по Україні за лісистістю території  
in Ukraine in terms of forested area



75,2

млн \$ | million USD  
Обсяг експорту продукції  
Export products amount



259,7

тис. га | thousand hectares  
Загальна площа лісів  
Total forest area



62,9

млн м<sup>3</sup> | million cubic meters  
Запас деревини  
Main enterprises in the sector



### ОСНОВНІ ПІДПРИЄМСТВА ГАЛУЗІ MAIN ENTERPRISES IN THE SECTOR

ДЕРЕВООБРОБНА | WOOD PROCESSING



5 державних підприємств лісової галузі  
state enterprises in the forest industry

Mitache



ArteonEcoWood



МЕБЛЕВА | FURNITURE



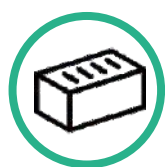
Сторожинецький меблевий комбінат  
Storozhynets Furniture Plant



## 2.5. ВИРОБНИЦТВО БУДІВЕЛЬНИХ МАТЕРІАЛІВ PRODUCTION OF BUILDING MATERIALS



**311,9**  
тис. т|thousand tons  
Піски будівельні  
Building sand




**97,9**  
тис. м<sup>3</sup>| thousand cubic m  
Цегла керамічна  
Non-fire clay ceramic  
building bricks



**124,2**  
тис. т|thousand tons  
Асфальтові суміші  
Asphalt mixtures  
for road surfaces



**540,2**  
тис. т|thousand tons  
Камінь дроблений  
Crushed stone



**251,3**  
тис. т|thousand tons  
Розчини бетонні  
Concrete mixes



**123,7**  
тис. т|thousand tons  
Інші глини  
Other clays

### ОСНОВНІ ПІДПРИЄМСТВА ГАЛУЗІ MAIN ENTERPRISES IN THE SECTOR



## 2.6. IT-СЕКТОР

### IT

- Створення умов для комфортного ведення IT бізнесу в регіоні
- Підвищення якості та кількості IT спеціалістів в регіоні
- Популяризація IT галузі
- Підвищення рівня IT освіти в регіоні
- Організація IT заходів
- Підтримка молодих компаній
- Спільний захист IT бізнесу в регіоні



- Creating conditions for comfortable IT business in the region
- Improving the quality and quantity of IT specialists in the region
- Promoting the IT industry
- Increasing the level of IT education in the region
- Organizing IT events
- Supporting young companies
- Joint protection of IT business in the region



**13**  
компаній в кластері  
companies  
in the cluster



**2400**  
розробників  
в компаніях  
developers  
in the companies



**9**  
партнерів  
partners



valtech.

**S**  
InventorSoft



cusbee

**A**gilityway

**S** soloway

SharpMinds.

**solvd.**

**Luxoft**  
A DXC Technology Company



softserve

**SIGMA**  
Software



## 2.7. ЗОВНІШНЬОЕКОНОМІЧНА ДІЯЛЬНІСТЬ

### FOREIGN ECONOMIC ACTIVITY



**286,7** млн \$  
million USD

обсяг експорту  
export amount



**111** країн світу  
countries worldwide

зовнішньоторговельні відносини  
trade relations

### СТРУКТУРА ЕКСПОРТУ ТОВАРІВ | STRUCTURE OF EXPORTED GOODS

**30,5%**

- Продукти рослинного походження  
Plant-based products

**20,3%**

- Деревина і вироби з деревини  
Wood and wood products

**16,5%**

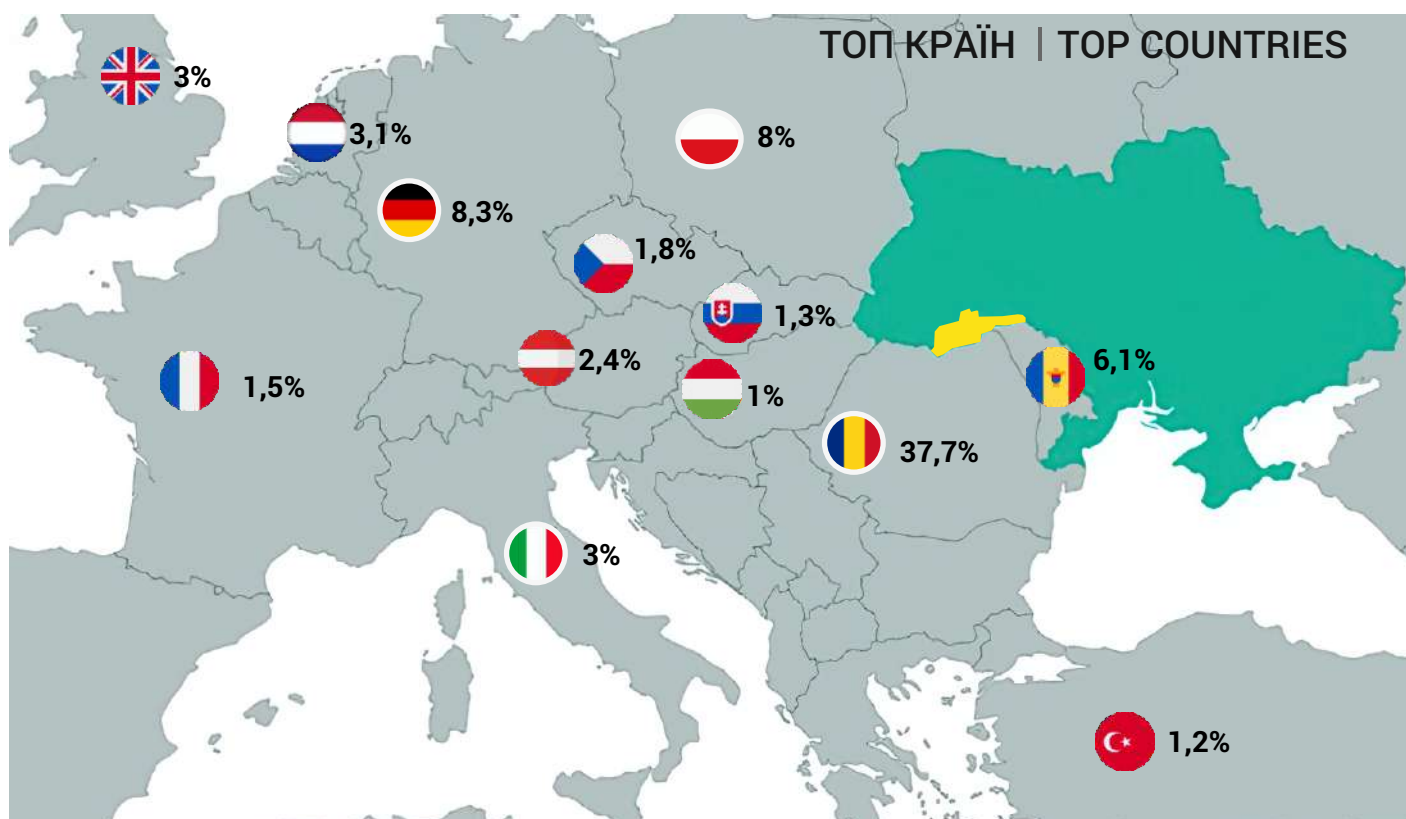
- Машини, обладнання та механізми,  
електротехнічне обладнання  
Machines, equipment, and mechanisms,  
electrical equipment

**5,9%**

- Текстильні матеріали та текстильні вироби  
Textile materials and textile products



### ТОП КРАЇН | TOP COUNTRIES



## 3. ПЕРСПЕКТИВИ РОЗВИТКУ POSSIBILITIES FOR DEVELOPMENT

### 3.1 СПІВПРАЦЯ З МІЖНАРОДНИМИ ОРГАНІЗАЦІЯМИ COOPERATION WITH INTERNATIONAL ORGANIZATIONS



**giz** Deutsche Gesellschaft  
für Internationale  
Zusammenarbeit (GIZ) GmbH

#### ПРООН в Україні та GIZ

Проект «Підтримка інклюзивного економічного розвитку в Україні шляхом поєднання просування експорту з регіональним розвитком та Цілями сталого розвитку (ЦСР)»

#### UNDP in Ukraine and GIZ

Project «Supporting inclusive economic development in Ukraine through combining export promotion with regional development and Sustainable Development Goals (SDGs)»



Реалізація проекту «Покращення житлових умов внутрішньо переміщених осіб»

Implementation of the project «Improving living conditions of Internally displaced persons»



Гранти на ремонт комунальних будівель для розміщення внутрішньо переміщених осіб

Grants for repair of communal buildings for the accommodation of internally displaced persons



Реалізація проектів з реконструкції житла для внутрішньо переміщених осіб

Implementation of projects for the reconstruction of housing for internally displaced persons



Реалізація проекту «Житло для внутрішньо переміщених осіб»

Implementation of the project «Housing for internally displaced persons»



Реалізація програми «Децентралізація приносить кращі результати та ефективність» (DOBRE)

Implementation of the program «Decentralization brings better results and efficiency» (DOBRE)



**UNHCR**  
The UN Refugee Agency

Реалізація проектів з реконструкції житла для внутрішньо переміщених осіб

Implementation of projects for the reconstruction of housing for internally displaced persons



Старт проекту «Посилене партнерство для сталого відновлення»

Start of the project «Empowered Partnership for Sustainable Recovery»





## 3.2. ІНДУСТРІАЛЬНІ ПАРКИ: ЗАРЕЄСТРОВАНІ

### INDUSTRIAL PARKS: REGISTERED

#### ІП «Новодністровськ» (м. Новодністровськ)

#### IP "Novodnistrovsk" (Novodnistrovsk city)



#### 15,4 га | hectares

Функціональне призначення:

Priority directions of activity:

- деревообробне виробництво
  - переробна промисловість
  - харчова промисловість
  - текстильне виробництво
  - інноваційні технології
- 
- wood processing industry
  - processing industry
  - food industry
  - textile production
  - innovative technologies

#### ІП «Хотин Invest» (м. Хотин)

#### IP "Khotyn Invest" (Khotyn city)



#### 15,4 га | hectares

Функціональне призначення:

Priority directions of activity:

- виробництво електричного устаткування
  - виробництво автозапчастин та комплектуючих виробів для автомобілів
  - виробництво харчових продуктів
- 
- production of electrical equipment
  - production of auto parts and components for automobiles
  - food production

#### ІП «Енергія Буковини» (с. Сербичани Сокирянської територіальної громади)

#### IP "Energy of Bukovyna" (Serbychany village, Sokyriany territorial hromada)



#### 13,7 га | hectares

Функціональне призначення:

Priority directions of activity:

- переробна промисловість
  - машинобудування
  - переробка та зберігання продукції сільського господарства
  - складські приміщення та логістичні послуги
  - науково-дослідна та технічна діяльність
- 
- processing industry
  - machine building
  - processing and storage of agricultural products
  - warehouses and logistics services
  - scientific research and technical activities



## 3.2. ІНДУСТРІАЛЬНІ ПАРКИ: В ПРОЦЕСІ СТВОРЕННЯ INDUSTRIAL PARKS: UNDER DEVELOPMENT

### ІП «Чернівці» (м. Чернівці) IP "Chernivtsi" (Chernivtsi city)



 **15,0 га | hectares**

**Функціональне призначення:**

**Priority directions of activity:**

- транспортно-логістичний хаб
  - переробна промисловість
  - професійна наукова та технічна діяльність
- 
- transport and logistics hub
  - processing industry
  - professional scientific and technical activities

### ІП «Недобоївці» (с. Зарожани Недобоївської територіальної громади)

#### IP "Nedoboivtsi" (Zarozhany village, Nedoboivtsi territorial hromada)



 **25,0 га | hectares**

**Функціональне призначення:**

**Priority directions of activity:**

- ІТ-галузь
  - переробна промисловість
  - професійна та науково-технічна діяльність
- 
- IT
  - processing industry
  - professional scientific and technical activities

### Можливості для створення: Opportunities for establishment:



## 3.3. ТУРИЗМ

## TOURISM



3

національні парки  
national parks



4

туристичні асоціації  
tourism associations



99

сільських зелених садіб  
rural green estates  
(sadyb)



1785

об'єктів культурної  
спадщини  
cultural heritage sites



150

музеїв  
museums



124

готелі  
hotels



55

суб'єктів туристичної  
діяльності  
tourism entities



37

маркованих  
туристичних шляхів  
marked tourist routes



2,4 млн грн  
million UAH

туристичного збору  
tourist tax



Сторінка у мережі facebook  
Facebook page



БУКОВИНА  
ТУРИСТИЧНА



Інтерактивна карта  
Interactive map



Туристичні комплекси  
Tourist complexes



Садоби  
Estates (sadyb)



Подієвий туризм  
Event tourism

# СТВОРЕННЯ ГІРСЬКОГО КУРОРТНО-САНАТОРНОГО КОМПЛЕКСУ

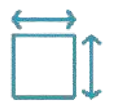
## ESTABLISHMENT OF A MOUNTAIN RESORT-SANATORIUM COMPLEX

**Мета проєкту:** створення умов для відпочинку та оздоровлення із різноманітними видами дозвілля для внутрішніх та іноземних туристів

**Project goal :** creation of conditions for recreation and recovery with various types of leisure for domestic and foreign tourists



кошторисна вартість **300 млн дол.**  
estimated cost **300 million USD**



площа земельної ділянки **17 га**  
land area **17 hectares**

## ВИДИ ПОСЛУГ SERVICES OFFERED



лікувально-оздоровчі процедури  
medical and health procedures



піші маршрути  
hiking routes



кінні прогулянки  
horseback riding



традиційна гуцульська кухня  
traditional hutsul cuisine



## КЛІМАТИЧНІ УМОВИ CLIMATIC CONDITIONS



тривалість стійкого снігового покриву  
з жовтня по травень  
long-lasting snow cover from October  
to May



температурний режим:  
зима: -4 -9  
літо: +17 +25  
temperature regime:  
winter: -4 -9°C  
summer: +17 +25°C



середня вологість  
повітря 80%  
average air  
humidity of 80%



опадів не перевищують 850 мм  
precipitation does not exceed 850 mm



ділянка на висоті 1565 м  
над рівнем моря  
the area is at an altitude of  
1565 meters above sea level



16 км до Румунського кордону  
16 km to the Romanian border



Проект: Створення унікального туристичного продукту, який поєднає в собі різні напрямки: етнотуризм, агротуризм, зелений туризм, гастрономічний туризм, рекреаційний туризм, медичний туризм реабілітаційного та бальнеологічного напрямку



Відпочинковий комплекс з індивідуальних котеджів



Готель санаторно-курортного комплексу



3 мінеральні свердловини



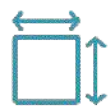
Лікувально-реабілітаційний центр



Конюшня з критим і закритим манежем



кошторисна вартість 15 млн \$



площа земельної ділянки відпочинкового комплексу 17 га



площа виробничого цеху 800 м<sup>2</sup>



Завод забезпечений молокопереробним обладнанням з потужністю переробки 5000 л/год



Орієнтовні терміни для підготовки молокозаводу до запуску – 1 місяць



Фермерське господарство, яке увійде в інфраструктуру комплексу відпочинку, створить сировинну базу для молокопереробного заводу та надасть можливість для виробництва лінійки екологічно чистої молочної продукції



**Project: Creating a unique tourist product that combines various directions: ethnotourism, agrotourism, green tourism, gastronomic tourism, recreational tourism, medical tourism of rehabilitation and balneological direction**



A leisure complex with individual cottages



A hotel of the sanatorium-resort complex



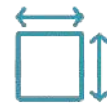
3 mineral wells



A medical and rehabilitation center



Estimated cost: **15 million USD**



Land area of the leisure complex: **17 hectares**



Stable with covered and a closed arena



Production workshop area: **800 square meters**



The dairy processing plant is equipped with equipment with a processing capacity of **5000 l/h**



Expected preparation time for launching the milk factory - **1 month**



A farm that will be part of the leisure complex infrastructure will create a raw material base for the dairy processing plant and provide an opportunity to produce a line of environmentally friendly dairy products

# ТУРИСТИЧНІ МАГНІТИ БУКОВИНИ



## Історичне середмістя Чернівців

Архітектурний ансамбль історичного центру включає об'єкт Всесвітньої спадщини ЮНЕСКО - колишню Резиденцію митрополитів Буковини і Далмації



## Чернівецький обласний музей народної архітектури та побуту

Музейна експозиція демонструє еволюцію житла і побуту буковинців. На території музею встановлено 35 архітектурних об'єктів із різних куточків області



## Буковинські Карпати

Покутсько-Буковинські Карпати охоплюють територію Вижницького та частини Чернівецького районів. На горі Томнатик розташований один з найцікавіших туристичних об'єктів області – колишня радіолокаційна станція «Памір»



## Світовий духовно-історичний центр старообрядництва в с. Біла Криниця

В с. Біла Криниця знаходиться Козмодем'янівська церква XVIII ст. та Успенський Собор старообрядців XIX ст. – святині світового масштабу



## Хотинська фортеця

Державний історико-архітектурний заповідник «Хотинська фортеця» - комплекс споруд фортеці XIII-XVIII століття. Фортеця входить до переліку 7-ми чудес України, знаходиться на правому березі р. Дністер



## Дністровський каньйон

Один з найбільших мальовничих каньйонів України, утворений річкою Дністер і розташований на межі 4 областей: Івано-Франківської, Тернопільської, Чернівецької та Хмельницької

# TOURIST ATTRACTIONS (MAGNETS) OF BUKOVYNA



## Historic center of Chernivtsi

The architectural ensemble of the historic center includes the UNESCO World Heritage Site - the former Residence of the Bukovynian and Dalmatian Metropolitans



## Chernivtsi regional museum of folk architecture and everyday life

The museum's exhibition demonstrates the evolution of housing and the way of life of Bukovynians. The museum complex includes 35 architectural objects from different parts of the region



## Bukovynian Carpathians

The Pokuttya-Bukovynian Carpathians cover the territory of the Vyzhnytsia and part of the Chernivtsi districts. One of the most interesting tourist attractions in the region is located on Mount Tomnatyk - the former radar station «Pamir»



## World Spiritual and Historical Center of Old Believers in Bila Krynytsya village

In Bila Krynytsya village are located the Kosmodemyanivska Church of the 18th century and the Assumption Cathedral of the Old Believers of the 19th century - shrines of world significance



## Khotyn Fortress

The State historical and architectural reserve «Khotyn Fortress» is a complex of fortifications from the 13th-18th centuries. The fortress is included in the list of 7 Wonders of Ukraine and is located on the right bank of the Dnister River



## Dnister Canyon

One of the largest picturesque canyons in Ukraine, formed by the Dnister river and located on the border of 4 regions: Ivano-Frankivsk, Ternopil, Chernivtsi and Khmelnytskyi



# ПОДІЄВИЙ ТУРИЗМ НА БУКОВИНІ



## «МАЛАНКА – ФЕСТ»

це туристичний символ Буковини, унікальне дійство, на якому представлена давня традиція збереження маланкування та переберії



## «ФЕСТИВАЛЬ ТЮЛЬПАНІВ»

Свято для кожного, хто хоче помилуватися красою тюльпанового поля. Тут представлена розважальна програма, тематичні фотозони, буковинська кухня та святковий концерт



## «MERIDIAN CZERNOWITZ»

Міжнародний поетичний фестиваль – дійство, яке побудоване на фундаменті культурної та інтелектуальної спадщини Чернівців, та є справжньою візитівкою Чернівців на культурній мапі Європи



## «БУКОВИНСЬКА ОСІНЬ»

Агропромисловий ярмарок, на якому фермери Буковини презентують сільськогосподарську продукцію високої якості, продукцію харчової переробної промисловості краю, що супроводжується виступам народних колективів



## «ОБНОВА – ФЕСТ»

Етнодуховний фестиваль сучасної музики та мистецтва в декораціях старого буковинського села. Метою є популяризація українських народних звичаїв і традицій, виховання гордості та патріотизму до своєї держави, рідного краю

# EVENT TOURISM IN BUKOVYNA



## «MALANKA-FEST»

This is a tourist symbol of Bukovyna, a unique event that presents the ancient tradition of preserving Malanka and Pereberiya

## «TULIP FESTIVAL»

A holiday for everyone who wants to admire the beauty of a tulip field. There is an entertainment program, themed photo zones, Bukovynian cuisine, and a festive concert



## «MERIDIAN CZERNOWITZ»

International Poetry Festival - an event built on the foundation of the cultural and intellectual heritage of Chernivtsi and is a true presentation card of Chernivtsi on the cultural map of Europe

## «BUKOVYNIAN AUTUMN»

An agro-industrial fair where Bukovynian farmers present high-quality agricultural products and food processing products of the region, accompanied by performances of folk groups



## «OBNOVA-FEST»

An ethno-spiritual festival of contemporary music and art in the scenery of an old Bukovynian village. The idea is to popularize and promote Ukrainian folk customs and traditions, to foster pride and patriotism in our country, homeland



## 3.4. ІНФРАСТРУКТУРА ПІДПРИМКИ ПІДПРИЄМНИЦТВА

### ENTREPRENEURSHIP SUPPORT TOOLS



94

точки доступу до  
адміністративних послуг  
administrative service  
access points



38

ЦНАП  
administrative service centres  
(ASC)



3

територіальних підрозділи  
territorial subdivisions



53

віддалених робочих місць  
remote workplaces



193

адміністратори  
administrators



ЦЕНТР  
НАДАННЯ  
АДМІНІСТРАТИВНИХ  
ПОСЛУГ

Зручний сервіс:

Convenient services:



всі ЦНАП Чернівецької області  
підключено до шерінг QR

All ASCs in the Chernivtsi region  
are connected to QR sharing



всі ЦНАП приймають  
цифрові документи в Дії

All ASCs accept digital  
documents through Diia




АГЕНЦІЯ  
РЕГІОНАЛЬНОГО РОЗВИТКУ  
ЧЕРНІВЕЦЬКОЇ ОБЛАСТІ



Ukraine  
Invest



Ladies  
Business  
Club



КЛАСТЕР  
БУКОВИНСЬКОЇ  
ВЕСІЛЬНОЇ ІНДУСТРІЇ  
BUKOVYNIAN  
WEDDING  
INDUSTRY CLUSTER




ОФІС З РОЗВИТКУ  
ПІДПРИЄМНИЦТВА  
ТА ЕКСПОРТУ  
ДЕРЖАВНА УСТАНОВА

## 3.5. ІНВЕСТИЦІЙНІ ПРОПОЗИЦІЇ ТА ІНВЕСТИЦІЙНА КАРТА INVESTMENT PROPOSALS AND INVESTMENT MAP

### Greenfield

156 вільних земельних ділянок площею 1044,4 га  
available land plots with a total area 1044,4 hectares



### Brownfield

77 вільних приміщень площею 285,1 тис. м<sup>2</sup>  
77 available premises with a total area 285,1 thousand square meters



## Інтерактивна інвестиційна карта Interactive investment map

## 3.6. ПОТЕНЦІЙНІ ІНВЕСТИЦІЙНІ ПРОЄКТИ PROSPECTIVE INVESTMENT PROJECTS



Реконструкція діючої залізничної колії  
від ст. Глибока до ст. Чернівці-Північна

Reconstruction of existing railway tracks  
from Hlyboka station to Chernivtsi-Pivnichna station



Вартість, USD **50 млн**  
Cost, USD **50 million**

Місцезнаходження: **Чернівецька область**  
Location: **Chernivtsi region**

Будівництво міжрегіональної  
швидкісної залізниці S-Bahn

Construction of interregional high-speed  
railway S-Bahn



Вартість, USD **70 млн**  
Cost, USD **70 million**

Місцезнаходження: **Чернівецька область**  
Location: **Chernivtsi region**

Створення сервісних зон на кордоні  
Creation of service zones at the border



Вартість, USD **10 млн**  
Cost, USD **10 million**

Місцезнаходження: **с. Тереблече,**  
**Чернівецька область**  
Location: **Terebleche village**  
**Chernivtsi region**

Реконструкція міжнародного аеропорту  
«Чернівці» ім. Леоніда Каденюка  
Reconstruction of the international airport  
«Chernivtsi» named after Leonid Kadeniuk



Вартість, USD **42 млн**  
Cost, USD **42 million**

Місцезнаходження: **м. Чернівці,**  
**Чернівецька область**  
Location: **Chernivtsi city**  
**Chernivtsi region**

# БУДІВНИЦТВО СУХИХ ПОРТІВ В ЧЕРНІВЕЦЬКІЙ ОБЛАСТІ (ПЕРЕВАНТАЖУВАЛЬНИХ ТЕРМІНАЛІВ, ЛОГІСТИЧНИХ ХАБІВ) CONSTRUCTION OF DRY PORTS IN CHERNIVTSI REGION (TRANSSHIPMENT TERMINALS, LOGISTIC HUBS)



**12**

земельних ділянок,  
що знаходяться поблизу  
залізничної євроколії:

land plots near the  
European train routes:



**Передбачається надання  
наступних послуг:  
The following services are  
planned to be provided:**



Складські площі  
Storage warehouses



Бізнес центр  
Business center



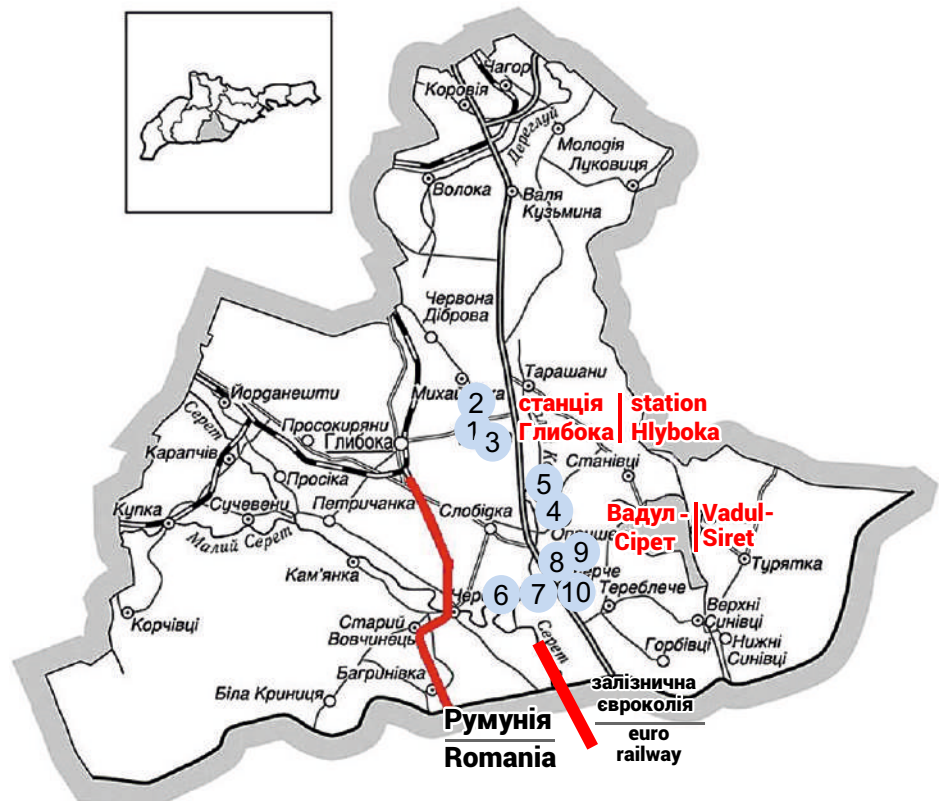
АвтоХаб  
Auto hub



Митний склад  
Customs warehouse



Станції технічного  
обслуговування  
Technical maintenance  
stations



**Чернівецька обласна державна  
адміністрація**  
58010, м. Чернівці,  
вул. Грушевського, 1  
+38 (0372) 55-15-89, 51-30-10  
e-mail: [oda@bukoda.gov.ua](mailto:oda@bukoda.gov.ua)  
[www.bukoda.gov.ua](http://www.bukoda.gov.ua)

**Департамент регіонального  
розвитку**  
58010, м. Чернівці,  
вул. Грушевського, 1  
+38 (0372) 55-32-53, 55-26-75  
e-mail: [regdevdep@bukoda.gov.ua](mailto:regdevdep@bukoda.gov.ua)  
[invest.oda@ukr.net](mailto:invest.oda@ukr.net)



**Chernivtsi regional state  
administration**  
1, Hrushevskoho street,  
Chernivtsi, 58010  
+38 (0372) 55-15-89, 51-30-10  
e-mail: [oda@bukoda.gov.ua](mailto:oda@bukoda.gov.ua)  
[www.bukoda.gov.ua](http://www.bukoda.gov.ua)

**Department of regional  
development**  
1, Hrushevskoho street,  
Chernivtsi, 58010  
+38 (0372) 55-32-53, 55-26-75  
e-mail: [regdevdep@bukoda.gov.ua](mailto:regdevdep@bukoda.gov.ua)  
[invest.oda@ukr.net](mailto:invest.oda@ukr.net)